

# ONTWERP

## Afschaffing voetweg nr127 gelegen Natendries

### Sie A - Afdeling OUDENAARDE 11 AFD/MATER

Bestek nr.: Opdrachtgever :STAD OUDENAARDE  
"ACM Tussenmuren 17"

Wijzigingen : aard :

Opgemaakt door de TECHNISCHE DIENST van de Stad Oudenaarde dd.: 20/08/2020

*K. Gabriël*  
Diensthoud-ingenieur  
K. Gabriël

ontwerper/tekenaar  
R. Vanden Broecke

Ge viseerd door de gemeenteraad als bijlage aan zijn beslissing van :

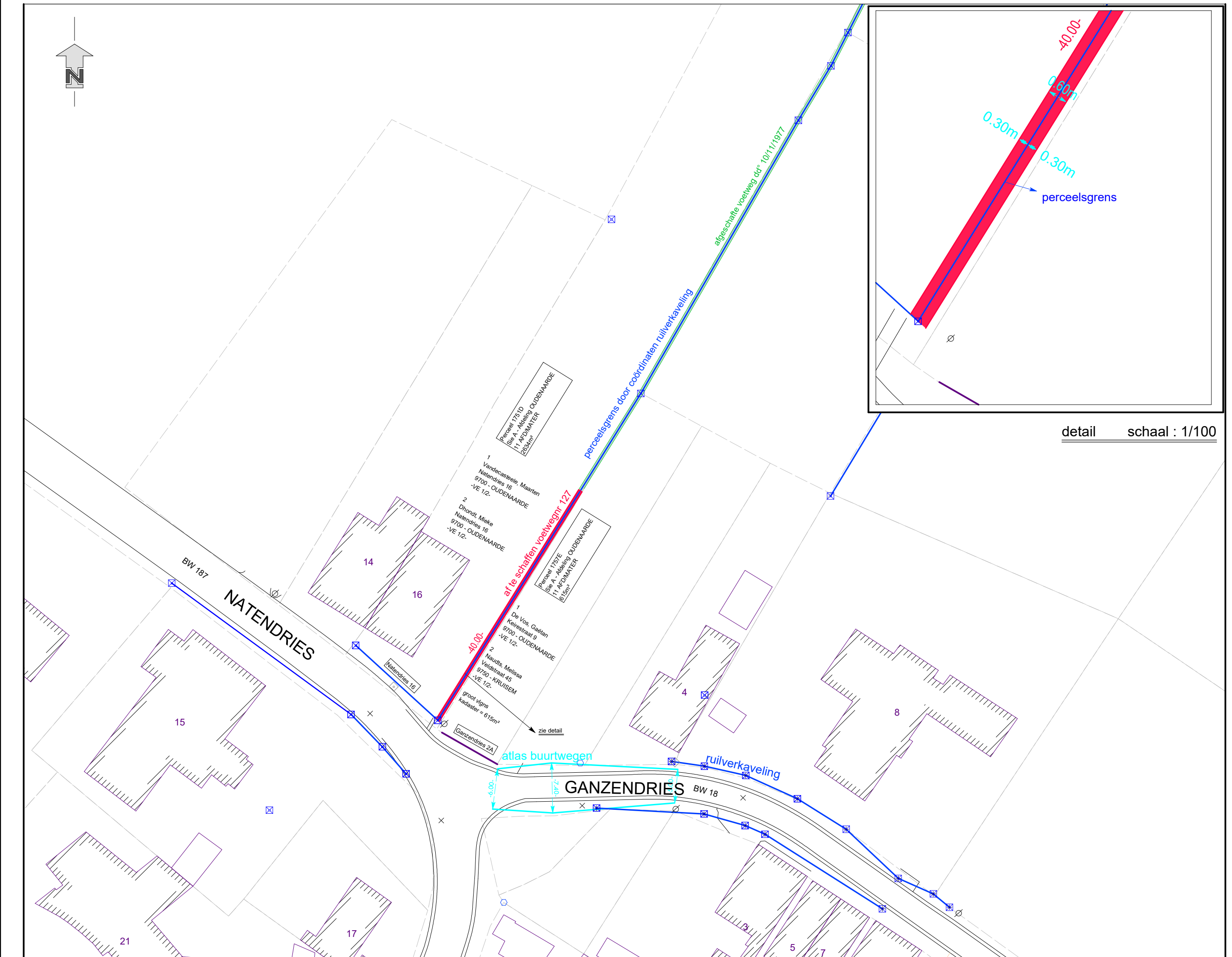
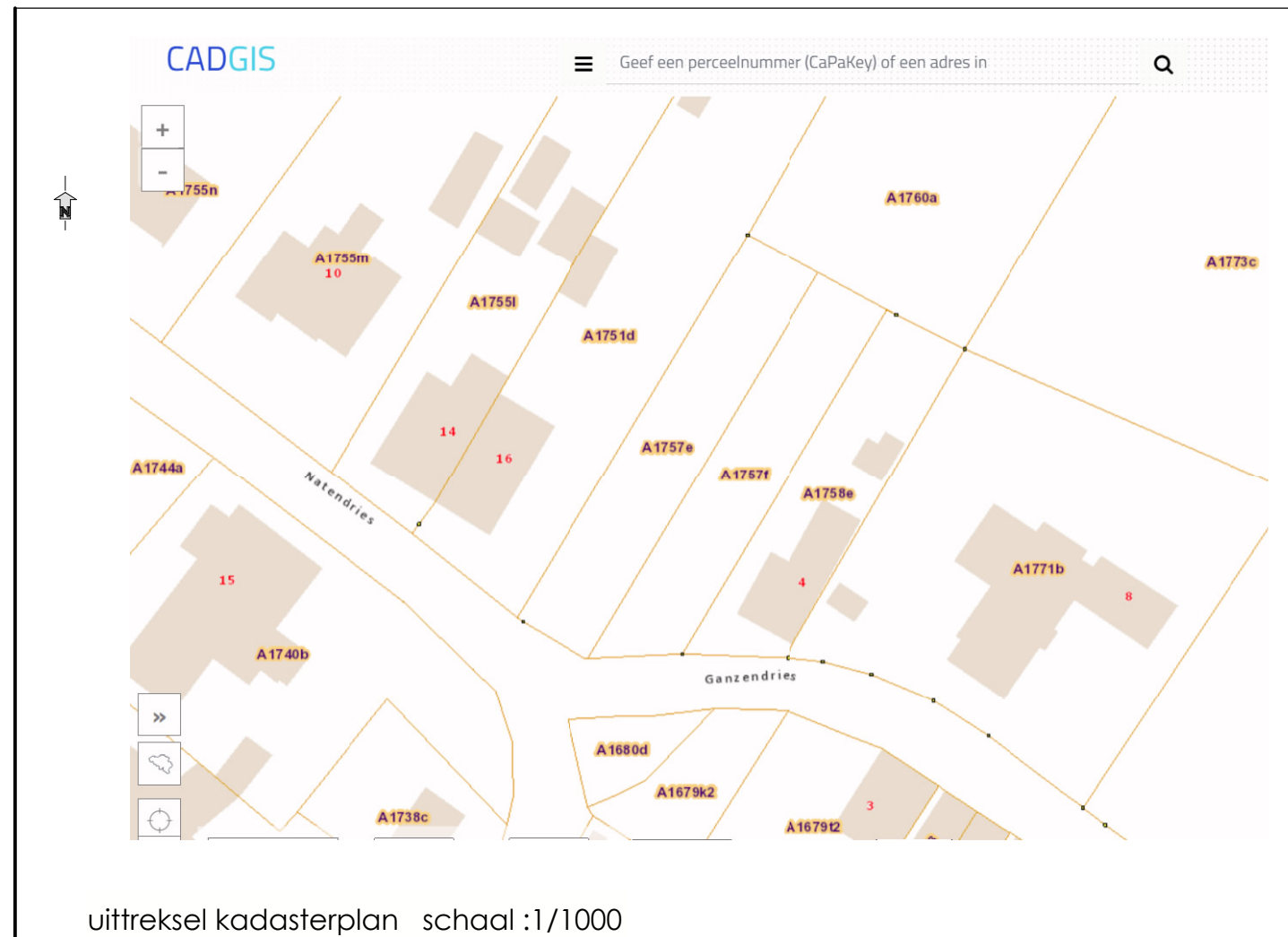
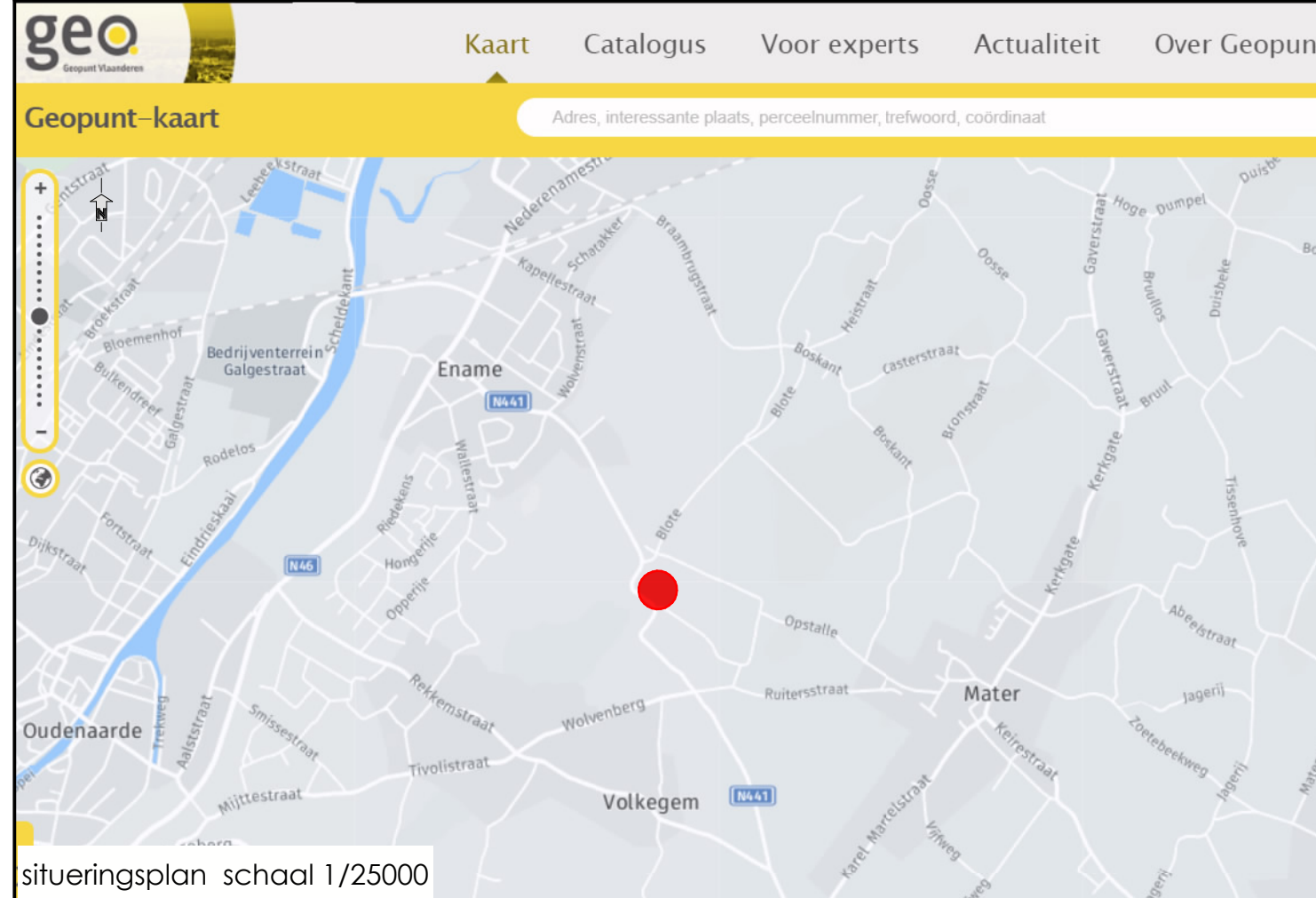
Algemeen Directeur  
L. Vanquickenborne

De Voorzitter van de Gemeenteraad  
L. Cnudde

Schaal : **GRONDPLAN**  
1/500 **SITUATIEPLAN**  
**UITTREKSEL ATLAS DER BUURTWEGEN** 1/1

Plan nr.:  
**1/1**

- LEGENDE**
- wegenis
  - gebouw
  - muur
- Begrenzing**
- perceelsgrens met coördinaten  
ruilverkaveling Mater
  - af te schaffen overblijvende  
deel voetweg nr 127  
lengte= 40m  
breedte = 0,60m
  - afgeschafte voetweg nr 127 dd° 10/11/1977
  - kadastrale grens
  - atlas van de buurtwegen



Z:\Infrastructuur en Ontwerp\Ontwerp\Ontwerpen\Straten\Natendries\2020\_Afschaffing voetweg nr 127\Afschaffing voetweg nr 127.ppt Planblad\_1.tif avadb 09-09-2020